



ΑΝΑΡΤΗΣΗ ΠΡΟΧΕΙΡΙΑΣ

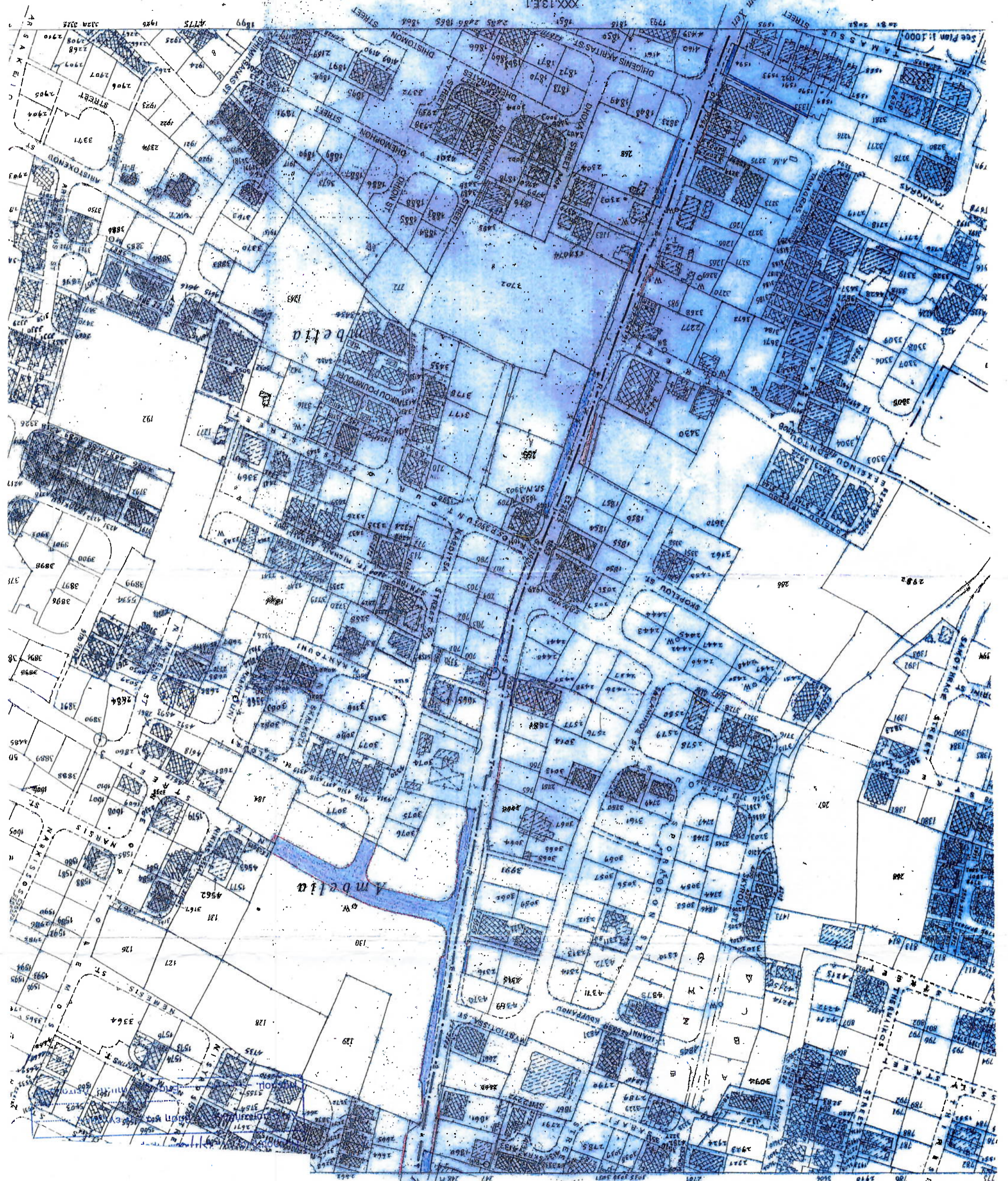
17 FEB 2024

Επισημο Κτηματολογιο Σχεδιο
Ευπολα
30/5 Ελ

Μετρο 50
Τημερα 02,108
Μετρο 50

Scale 1 : 2500

XXX13E1



XXX5E1

070105



61E.2

Καραούλου

Mandres

STROYLOD'S ATTACHE
AYIOS VASILIOS OF BLACK H

ΕΠΙΣΗΜΟ ΚΤΗΜΑΤΙΚΟ ΣΧΕΔΙΟ

Μόλη ή χωριό Σταυρόπολις
Τμήμα 07, 08

Ενορία Αγ. Βασίλειος
Φύλλο Σχέδιο 30/5 E1

Κλίμακα 1:2500

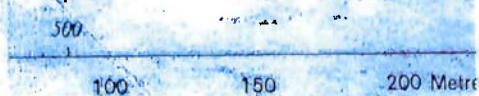
Μέτρα 50 0 50 100 150 200 Μέτρα

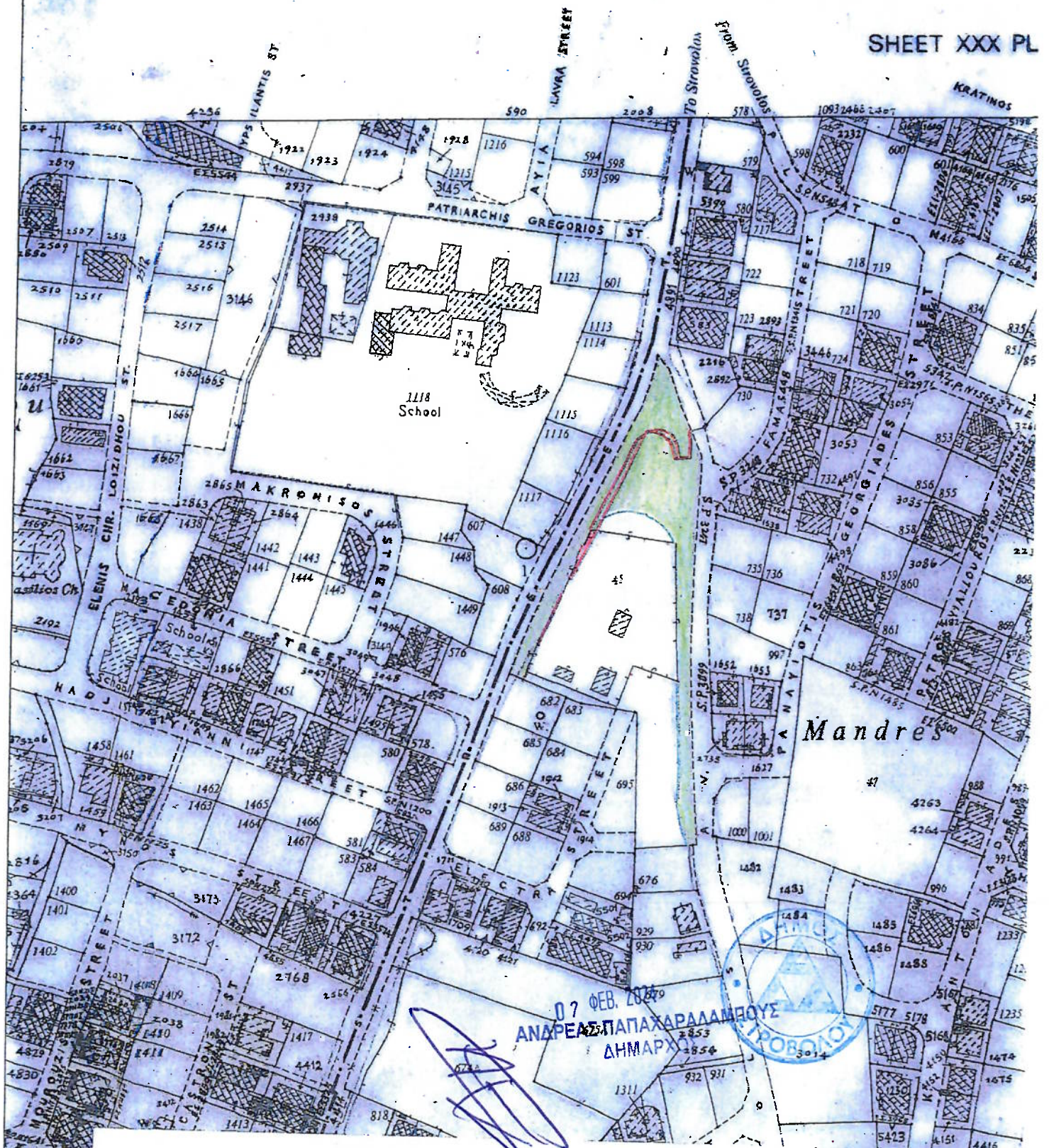
Τμήμα Κτηματολογίου και Χωρομετρίας

© Απαγορεύεται οποιαδήποτε ανατύπωση

ΚΒΕ.2

1:2500



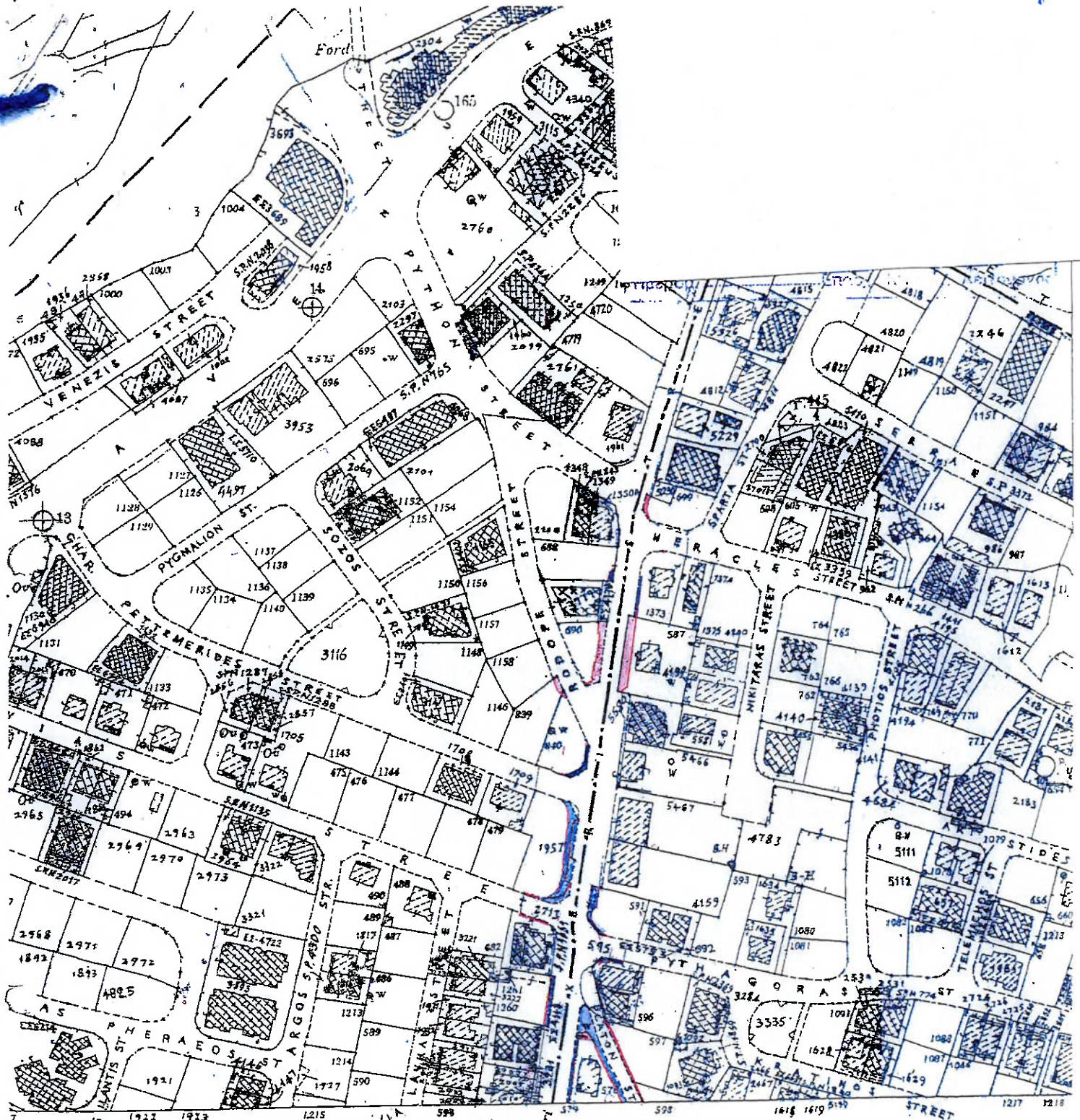


07 ΦΕΒ. 2024
 ΑΝΔΡΕΑΣ ΠΑΠΑΧΑΡΑΛΑΜΠΟΥΣ
 ΔΗΜΑΡΧ



ΕΠΙΣΗΜΟ ΚΤΗΜΑΤΙΚΟ ΣΧΕΔΙΟ

Πόλη ή χωριό Σταθ. Βορδός Ενορία Αγ. Βαβίλλος
 Τμήμα 07,08 Φύλλο Σχέδιο 30/0561
 Κλίμακα 1:2500
 Μέτρα 50 0 50 100 150 200 Μέτρα
 Τμήμα Κτηματολογίου και Χωρομετρίας



STROVOLOS VILLAGE
VASILIOS QR [BLOCK G]

1:1000 Feet

200 Metres



02 ΦΕΒ. 2024


ΑΝΔΡΕΑΣ ΠΑΠΑΧΑΡΑΛΑΜΠΟΥΣ
 ΔΗΜΑΡΧΟΣ

(Handwritten signature in blue ink)

ΕΠΙΣΗΜΟ ΚΤΗΜΑΤΙΚΟ ΣΧΕΔΙΟ

Πόλη ή χωριό Στροβόλος Ενορία Αγ. Βασίλειος
 Τμήμα 07,08 Φύλλο Σχέδιο 21/61 Ε2

Κλίμακα 1:2500



Τμήμα Κτηματολογίου και Χωρομετρίας

